REGIÓN DE LA ARAUCANÍA

DATOS GENERALES

POBLACIÓN (2017)

TOTAL REGIONAL	957.224
POBLACIÓN URBANA	71%
JEFATURA DE HOGAR FEMENINA	39.7%
POBLACIÓN PERTENECIENTE A PUEBLOS ORIGINARIOS	34%

PNUD
Al servicio de las personas y las naciones

PORCENTAJE DE PERSONAS EN SITUACIÓN DE POBREZA POR INGRESOS 2017

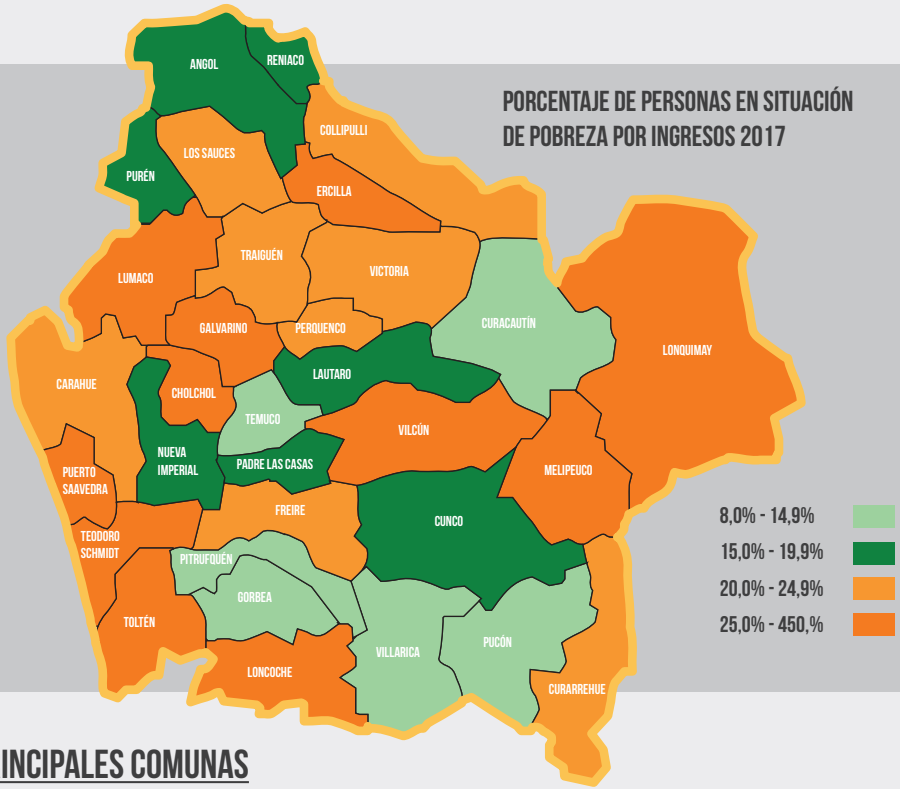

GRUPOS ETARIOS

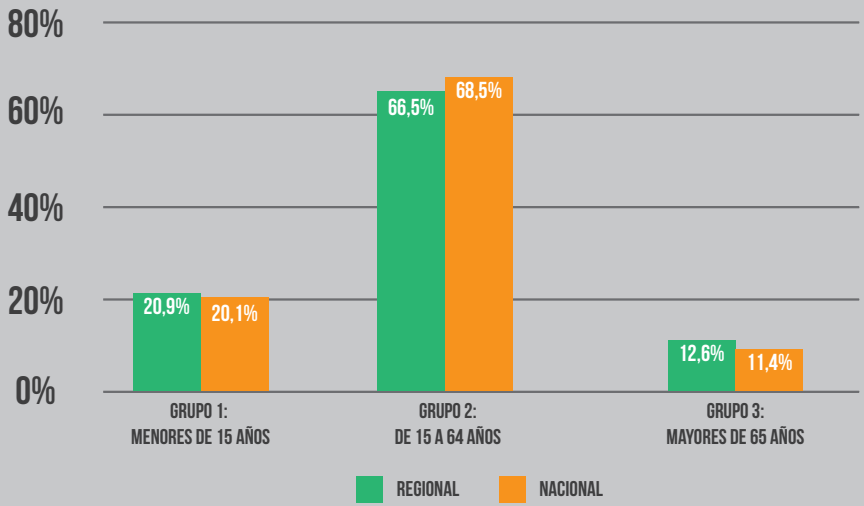

PRINCIPALES COMUNAS
(POR CANTIDAD DE HABITANTES)

ÍNDICE DE DESARROLLO HUMANO
IDH PROVINCIAS / IDH REGIÓN

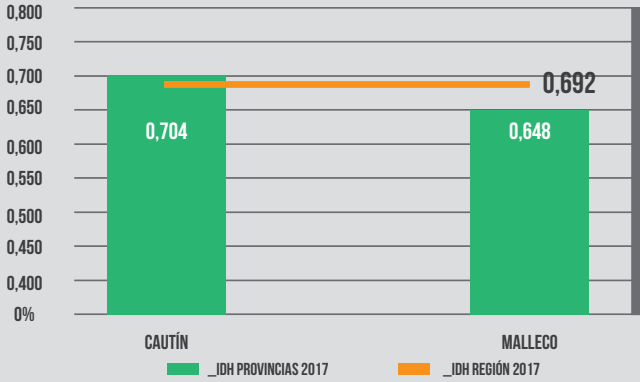

RANKING NACIONAL

- ES LA QUINTA REGIÓN CON MAYOR POBLACIÓN DEL PAÍS
- ES LA SEXTA REGIÓN CON MENOR JEFATURA DE HOGARES FEMENINA DEL PAÍS.
- ES LA REGIÓN CON EL ÍNDICE DE DESAROLLO HUMANO MÁS BAJO DEL PAÍS.

FUENTE: PNUD 2018 - !DESIGUALDAD REGIONAL EN CHILE".

ECONOMÍA Y TRABAJO

REGIÓN DE LA ARAUCANÍA

PRODUCTO INTERNO BRUTO REGIONAL (2016) (MILES DE MILLONES DE PESOS)	$4.420,10
PRINCIPALES SECTORES PRODUCTIVOS (PSP)	SERVICIOS PERSONALES INDUSTRIAS MANUFACTURERAS AGROPECUARIO SILVÍCOLA
PIB ACUMULADO EN PSP	42.2%

APORTE AL PIB NACIONAL

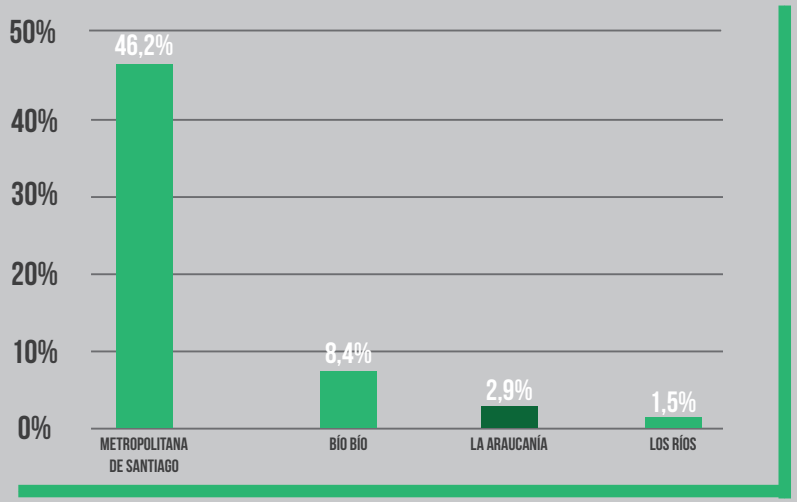

FUENTE: BANCO CENTRAL. EN: PNUD (2018) DESIGUALDAD REGIONAL EN CHILE

POBREZA POR INGRESOS / POBREZA MULTIDIMENSIONAL

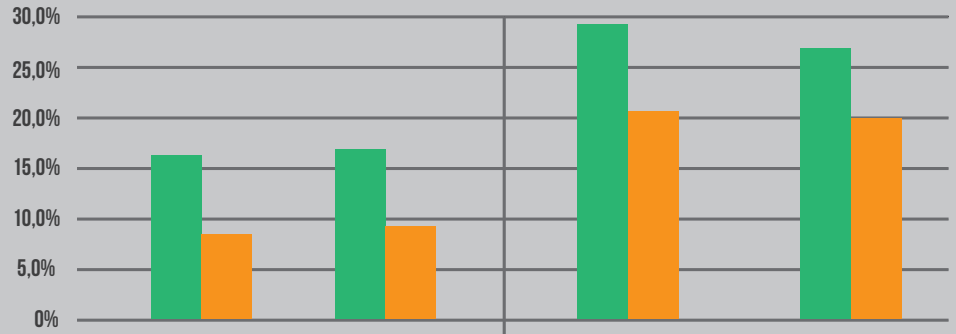

	Pobreza por ingresos: Hombres	Pobreza por ingresos: Mujeres	Pobreza multidimensional: Hombres	Pobreza multidimensional: Mujeres
REGIONAL	16,9%	17,9%	29,1%	27,9%
NACIONAL	8,2%	9,0%	21,3%	20,1%

FUENTE: ENCUESTA CASEN 2017

INGRESO PER CÁPITA (MEDIANA, EN MILES DE PESOS)	$150,0
TASA DE INFORMABILIDAD	40%
PRINCIPALES SECTORES DEL EMPLEO (PSE)	AGRICULTURA, GANADERÍA, SILVICULTURA Y PESCA SERVICIOS PERSONALES COMERCIO, RESTAURANTES Y HOTELES
EMPLEO ACUMULADO EN PSE	66,1%

RANKING NACIONAL

- ES LA OCTAVA REGIÓN CON MAYOR APORTE AL PRODUCTO INTERNO BRUTO DEL PAÍS.
- ES LA REGIÓN CON MAYOR TASA DE INFORMABILIDAD LABORAL.
- ES LA REGIÓN CON MAYOR PORCENTAJE DE POBREZA POR INGRESOS Y DE POBREZA MULTIDIMENSIONAL DEL PAÍS.

Fuente: Para *Ingresos per cápita,* se utilizó Encuesta Casen 2017. Para *Principales sectores del empleo*, se utilizó Banco Central. Ambos indicadores en: PNUD (2018) Desigualdad Regional en Chile.
Para *Tasa de Informabilidad Laboral*, se utilizó: Encuesta Nacional de Empleo (INE, 2019)

OCUPACIÓN LBORAL Y SALARIOS BAJOS

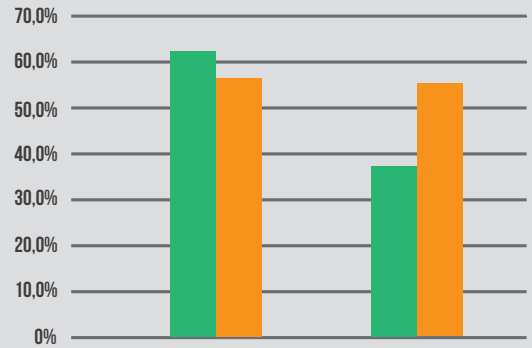

	Hombres	Mujeres
OCUPACIÓN	62,4%	37,1%
SALARIOS BAJOS	57,7%	56,6%

SALUD

REGIÓN DE LA ARAUCANÍA

PROFESIONALES DE SALUD (TASA X 1.000. BENEF. FONASA)	3,31
ESPECIALISTAS EN EL SECTOR PÚBLICO (TASA X 1.000. BENEF. FONASA)	0,79
PORCENTAJE DE PERSONAS QUE DECLARAN HABER TENIDO PROBLEMAS PARA OBTENER ATENCIÓN DE SALUD	33,8%

RANKING NACIONAL

- ES LA OCTAVA REGIÓN CON MENOR TASA DE PROFESIONALES DE LA SALUD.
- ES LA QUINTA REGIÓN CON MAYOR TASA DE MÉDICOS ESPECIALISTAS EN EL SECTOR PÚBLICO.

ATENCIONES DE MÉDICOS ESPECIALISTAS POR SECTOR DE SALUD

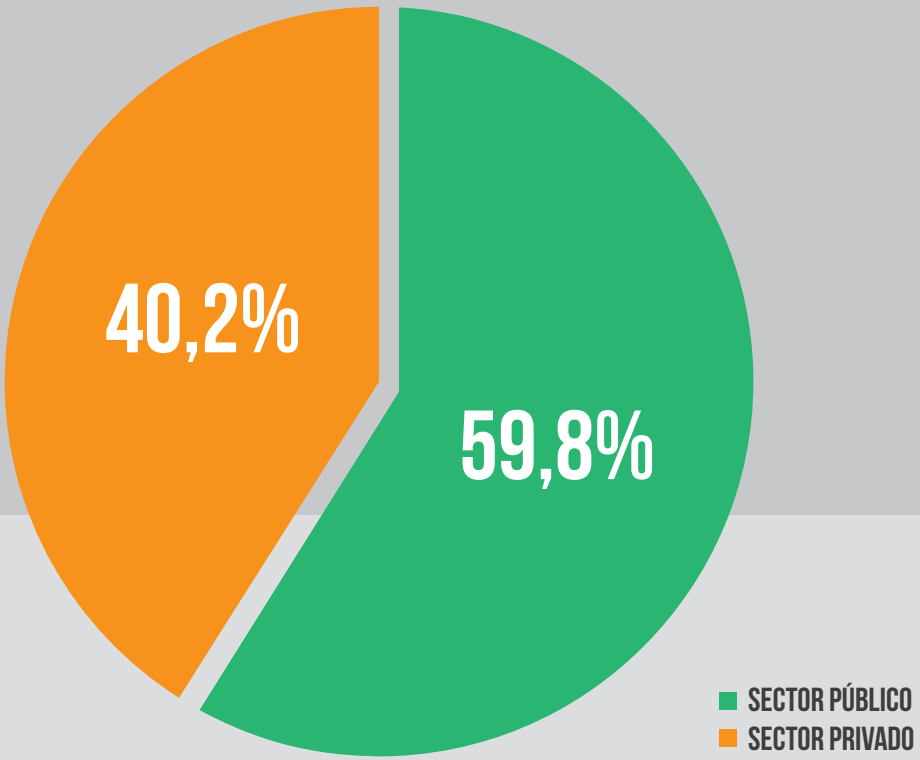

Fuente: Para Tasa de profesionales de la salud y Especialistas en el sector público, se utilizó MINSAL 2017.
Para Médicos especialistas por sector de salud, se utilizó INDH 2016.
Ambos en: PNUD(2018) Desigualdad Regional en Chile.
Para Porcentaje de personas que declaran haber tenido problemas para obtener atención de salud, se utilizó Encuesta Casen 2017.

PNUD
Al servicio de las personas y las naciones

EDUCACIÓN

REGIÓN DE LA ARAUCANÍA

ESTABLECIMIENTO DE EDUCACIÓN PARVULARIA, SEGÚN DEPENDENCIA ADMINISTRATIVA

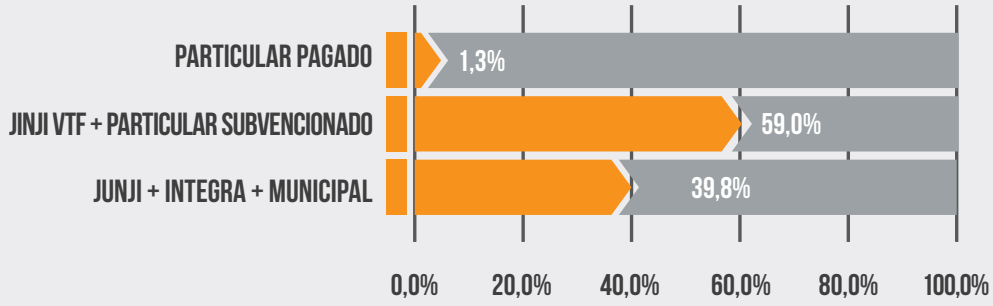

ESTABLECIMIENTO DE EDUCACIÓN BÁSICA SEGÚN DEPENDENCIA ADMINISTRATIVA

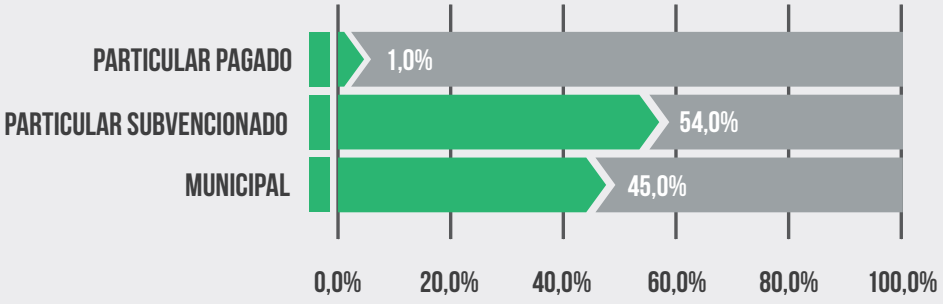

	ASISTENCIA NETA
PARVULARIA	52,1%
BÁSICA	93,1%
MEDIA	76,2%

	EDUCACIÓN SUPERIOR
PROGRAMAS ACREDITADOS	302
(% DE LA OFERTA TOTAL)	38%
TASA DE INGRESO INMEDIATO	45,3%
TASA DE MIGRACIÓN	13%
TASA DE PERMANENCIA	87%

RANKING NACIONAL:

- ES LA CUARTA REGIÓN CON MENOR PORCENTAJE EN PROGRAMAS DE EDUCACIÓN SUPERIOR ACREDITADOS DEL PAÍS, RESPECTO A LA OFERTA TOTAL REGIONAL.
- ES LA CUARTA REGIÓN CON MENOR TASA DE MIGRACIÓN POR ESTUDIOS SUPERIORES DEL PAÍS.

Fuente:
Para *Tasa de Asistencia Neta*, se utilizó Encuesta Casen 2017. Para *Establecimientos educacionales según dependencia administrativa*, se utilizó MINEDUC (2018). Para *Programas acreditados*, se utilizó MiFuturo. *Estos indicadores* en: PNUD (2018) Desigualdad Regional en Chile.
Para *Tasa de Ingreso*, se utilizó Censo 2017. Para *Tasa de permanencia*, se utilizó MiFuturo - Fichas Regionales 2018.

VIVIENDA Y TRANSPORTE

REGIÓN DE LA ARAUCANÍA

NÚMERO DE VIVIENDAS	381.151
VIVIENDAS DESOCUPADAS	13%
NÚMERO DE CAMPAMENTOS (2018)	23
NÚMERO DE CAMPAMENTOS (2011)	23
VIVIENDAS SIN ELECTRICIDAD	3.225
DÉFICIT HABITACIONAL CUANTITATIVO	15.081
NÚMERO DE VIVIENDAS SIN ACCESO A SERVICIOS SANITARIOS BÁSICOS	58.270

RANKING NACIONAL

- ES LA QUINTA REGIÓN CON MAYOR PORCENTAJE DE VIVIENDAS DESOCUPADAS, JUNTO A LAS REGIONES DE O'HIGGINS, ÑUBLE Y MAGALLANES.
- ES LA SEXTA REGIÓN CON MENOR CANTIDAD DE CAMPAMENTOS DEL PAÍS.

PNUD
Al servicio de las personas y las naciones

PRINCIPAL MEDIO DE TRANSPORTE

AUTO	31%
MICRO/BUS	36%
COLECTIVO	16%
BICICLETA	5%

¿POR QUÉ NO OCUPAN LA BICICLETA COMO MEDIO DE TRANSPORTE?

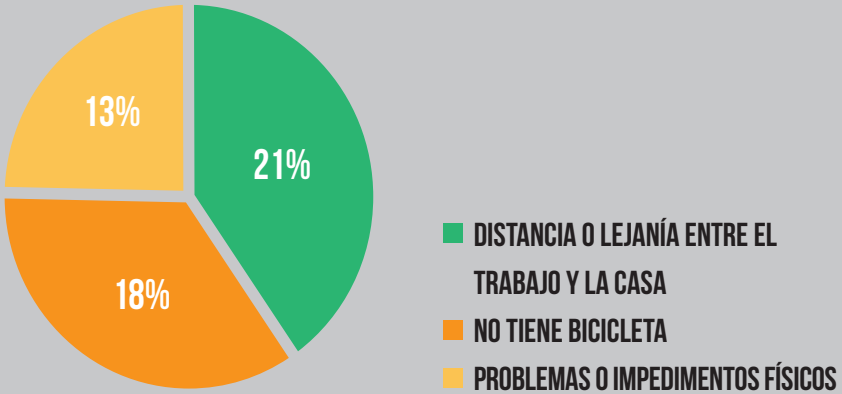

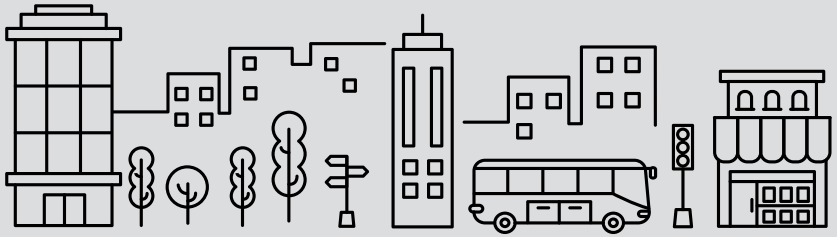

Fuentes Vivienda: Para Viviendas y V. Desocupadas, se utilizó Censo 2017. Para Campamentos: MINVU (2018). Para Viviendas sin electricidad: Ministerio de Energía (2019). Para Déficit habitacional cuantitativo: Censo 2017, y Viviendas sin acceso a servicios sanitarios básicos: Encuesta Casen 2017; ambos en Observatorio Urbano - Estadísticas habitacionales. Fuente Transporte: DESUC (2018)

MIGRACIÓN

REGIÓN DE LA ARAUCANÍA

PNUD
Al servicio de las personas y las naciones

MIGRACIÓN INTERNACIONAL

10.674

1,1%

POBLACIÓN INMIGRANTE
(COMO % DE LA POBLACIÓN REGIONAL)

COMUNA CON MÁS INMIGRANTES	TEMUCO
COMUNA CON MÁS INMIGRANTES, RESPECTO A SU PROPIA POBLACIÓN	PUCÓN

PRINCIPALES NACIONALIDADES	ARGENTINA COLOMBIA
ÍNDICE DE MASCULINIDAD	98,5

MIGRACIÓN DENTRO DEL PAÍS (COMO % DE POBLACIÓN REGIONAL)

INMIGRACIÓN	15,8%
EMIGRACIÓN	12,8%

RANKING NACIONAL

- ES LA OCTAVA REGIÓN CON MENOR ÍNDICE DE MASCULINIDAD EN INMIGRACIÓN INTERNACIONAL.
- ES LA TERCERA REGIÓN CON MENOR PORCENTAJE DE POBLACIÓN MIGRANTE RESPECTO A SU POBLACIÓN REGIONAL, JUNTO A LA REGIÓN DEL MAULE.

Fuente:Censo 2017

MEDIOAMBIENTE

REGIÓN DE LA ARAUCANÍA

N° DE CONFLICTOS SOCIAMBIENTALES (2018)	9
CONFLICTOS SOCIOAMBIENTALES QUE AFECTAN TERRITORIO INDÍGENA	100%

SECTORES PRODUCTIVOS INVOLUCRADOS

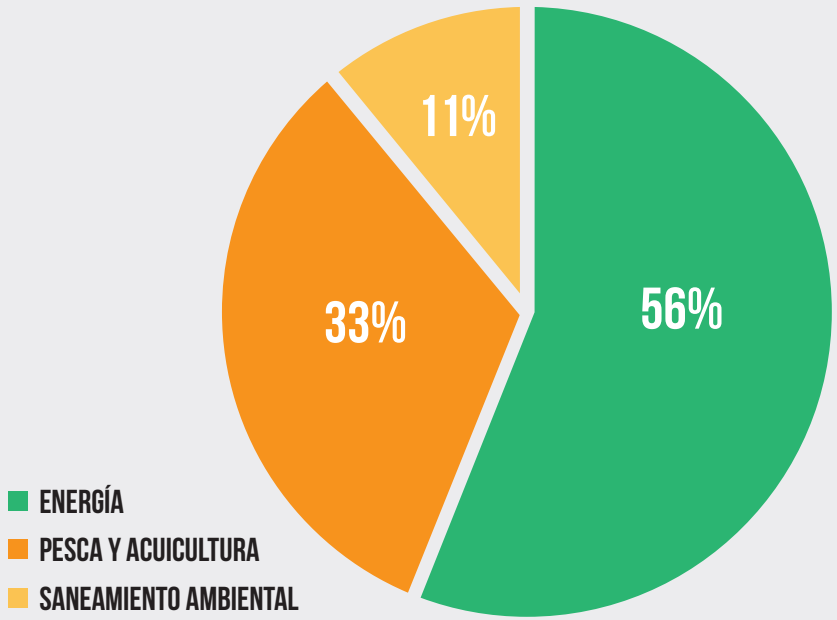

RANKING DE PROBLEMAS AMBIENTALES (PARA LA POBLACIÓN)
1° CONTAMINACIÓN DE AIRE
2° BASURA
3° (EN BLANCO)

CALIFICACIÓN DEL ESTADO ACTUAL DEL MEDIOAMBIENTE	
EXCELENTE - BUENO	37%
REGULAR	55%
PÉSIMO - MALO	8%

¿Y EN COMPARACIÓN A HACE DIEZ AÑOS?	
MEJOR	15%
PEOR	72%

RANKING NACIONAL

- ES LA CUARTA REGIÓN CON MAYOR CANTIDAD DE CONFLICTOS SOCIOAMBIENTALES DEL PAÍS, JUNTO A LA REGIÓN DE ANTOFAGASTA.

Fuente: Para Conflictos socioambientales, se utilizó el Mapa de Conflictos Socioambientales en Chile (INDH 2018). Para Ranking de problemas ambientales y Estado del medioambiente, se utilizó DESUC (2018).

PARTICIPACIÓN ELECTORAL

REGIÓN DE LA ARAUCANÍA

DATOS GENERALES	
POBLACIÓN EN EDAD DE VOTAR (PEV) 2019	762.490
PEV HOMBRES	363.759
PEV MUJERES	394.598

Fuente: INE

A NIVEL PAÍS

- 8VA REGIÓN CON MAYOR PARTICIPACIÓN EN LAS ELECCIONES PRESIDENCIALES (1V) DE 2017
- 6TA REGIÓN CON MAYOR PARTICIPACIÓN EN LAS ELECCIONES MUNICIPALES DE 2016

Fuente: Servel

PARTICIPACIÓN HISTÓRICA

PARTICIPACIÓN ELECTORAL HISTÓRICA PARA LA ARAUCANÍA Y TOTAL PAÍS EN RELACIÓN A LA POBLACIÓN EN EDAD DE VOTAR (2004-2017)

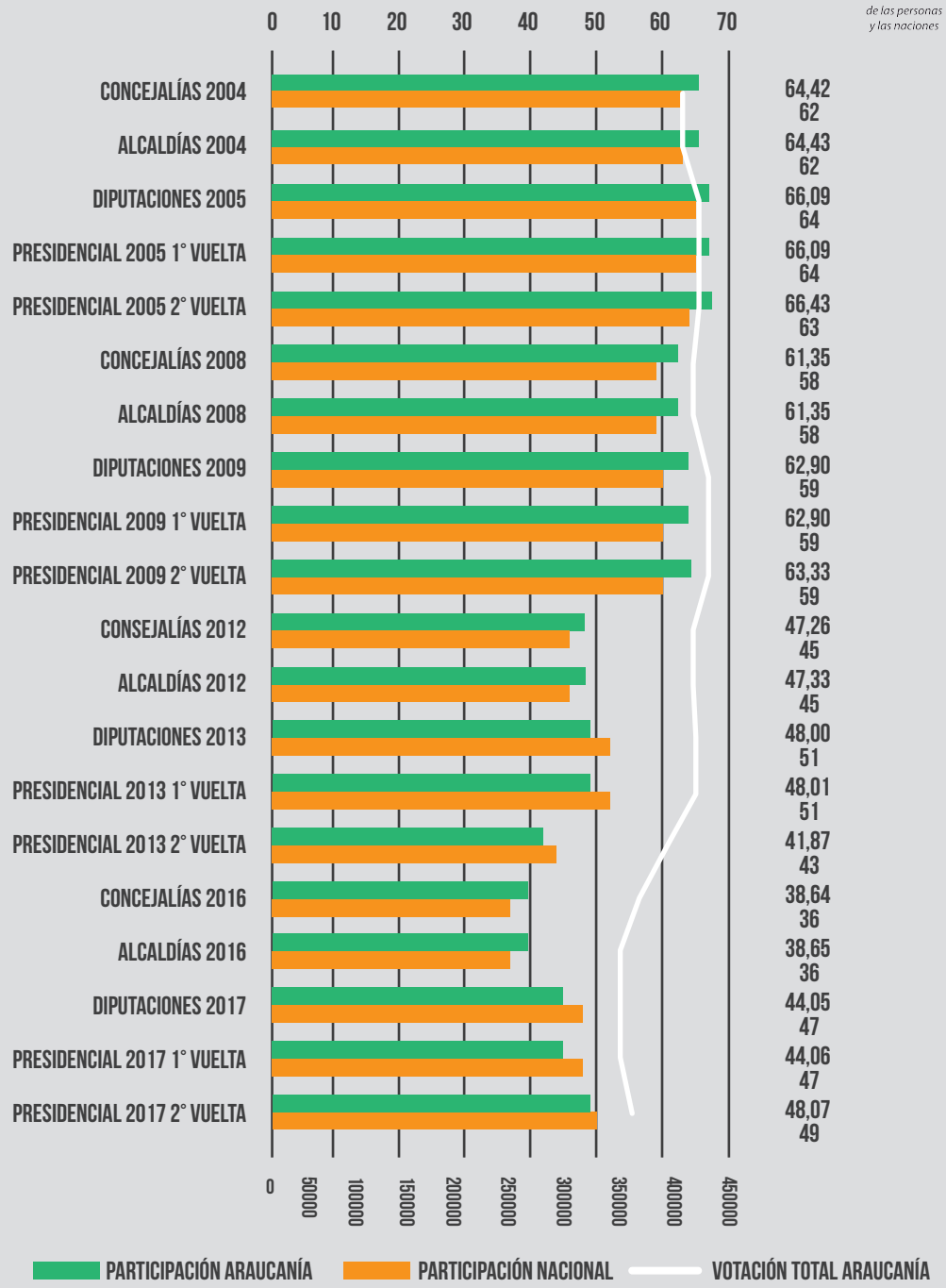

Fuente: Elaboración propia en base a datos del Servel e INE

PARTICIPACIÓN ELECTORAL

REGIÓN DE LA ARAUCANÍA

ELECCIONES PRESIDENCIALES DE 2017 (1° VUELTA)		
NOMBRE	VOTOS	PORCENTAJE
PIÑERA ECHEÑIQUE SEBASTIÁN	151.935	41,53%
GUILLIER ÁLVAREZ ALEJANDRO	76.392	20,88%
KAST RIST JOSÉ ANTONIO	46.355	12,67%
SÁNCHEZ MUÑOZ BEATRIZ	45.878	12,54%
GIOC BOROEVIC CAROLINA	24.065	6,58%
ENRÍQUEZ-OMINAMI GUMUCCIO MARCO	18.133	4,96%
ARTÉS BRICHETTI EDUARDO	1.671	0,46%
NAVARRO BRAIN ALEJANDRO	1.375	0,38%

PARTICIPACIÓN HISTÓRICA
PARTICIPACIÓN ELECTORAL EN LA REGIÓN DE LA ARAUCANÍA
1° VUELTA PRESIDENCIAL DE 2017

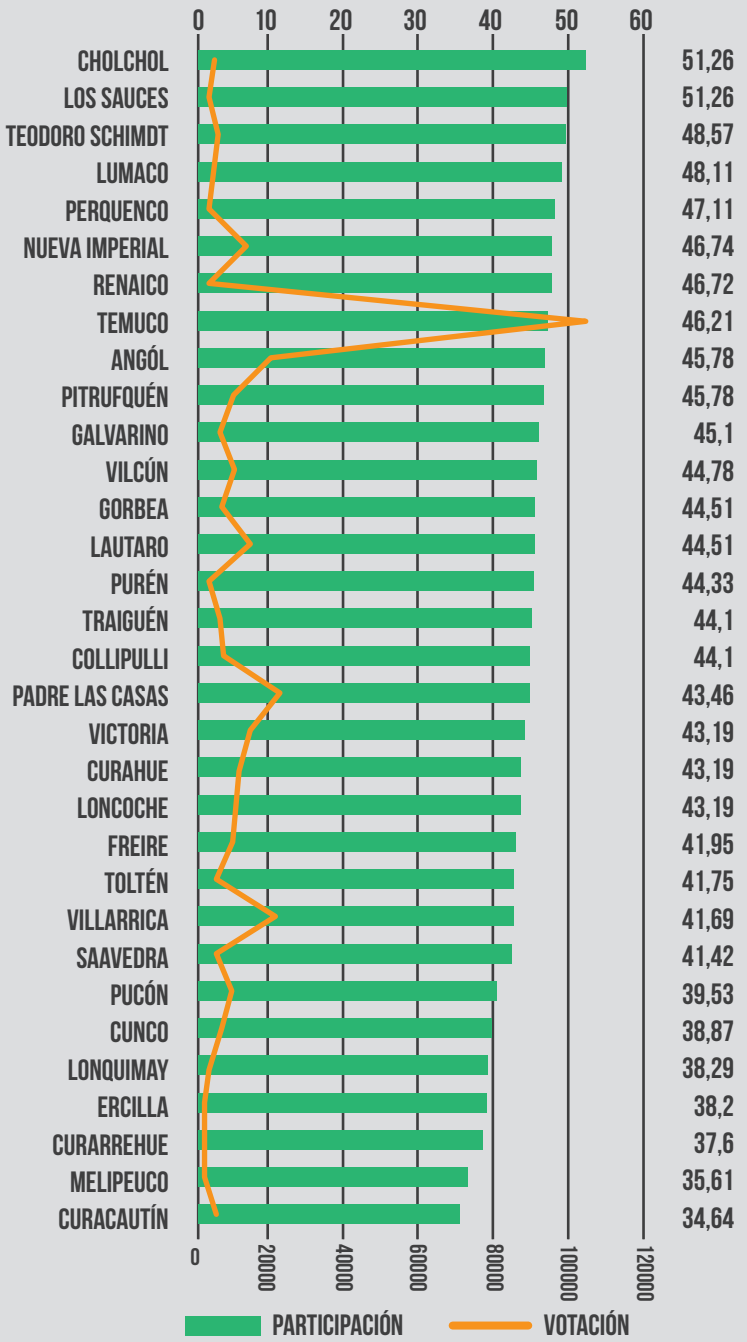

Fuente: Elaboración propia en base a datos del Servel

PNUD
Al servicio de las personas y las naciones

PARTICIPACIÓN ELECTORAL

REGIÓN DE LA ARAUCANÍA

PARTICIPACIÓN EN ELECCIONES MUNICIPALES 2016

TASA DE PARTICIPACIÓN ELECTORAL: REGIÓN DE LA ARAUCANÍA

PORCENTAJE DE VOTOS EMITIDOS SOBRE EL PADRÓN ELECTORAL COMUNAL

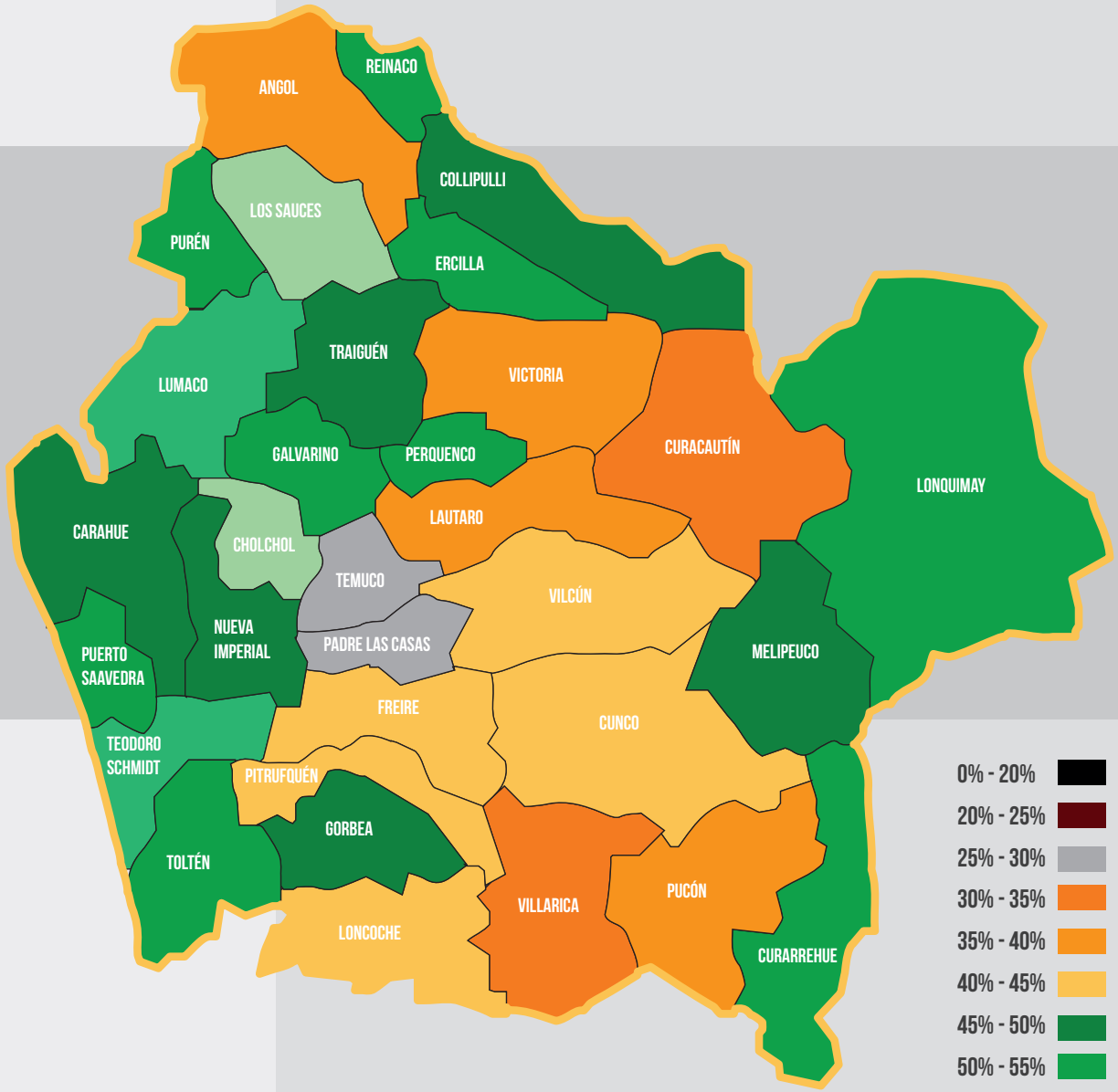

0% - 20%
20% - 25%
25% - 30%
30% - 35%
35% - 40%
40% - 45%
45% - 50%
50% - 55%
55% - 60%
60% - 65%

Fuente: Elaboración propia en base a datos del Servel

PNUD
Al servicio de las personas y las naciones